

# ПЛАН - СХЕМА № ПХБС-52-01

за благоустрояване и обособяване на места за местодомуване на леко МПС по чл. 4 от НРУИРПМОСТОП в УПИ I - жилищно строителство, кв.52 по плана на кв."Христо Ботев-север", гр. Пловдив, бул. "Никола Вапцаров" № 124-132

М 1:500



ЛЕГЕНДА НАСТИЛКИ:

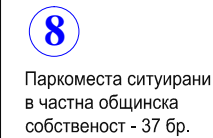

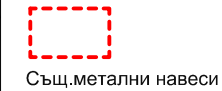
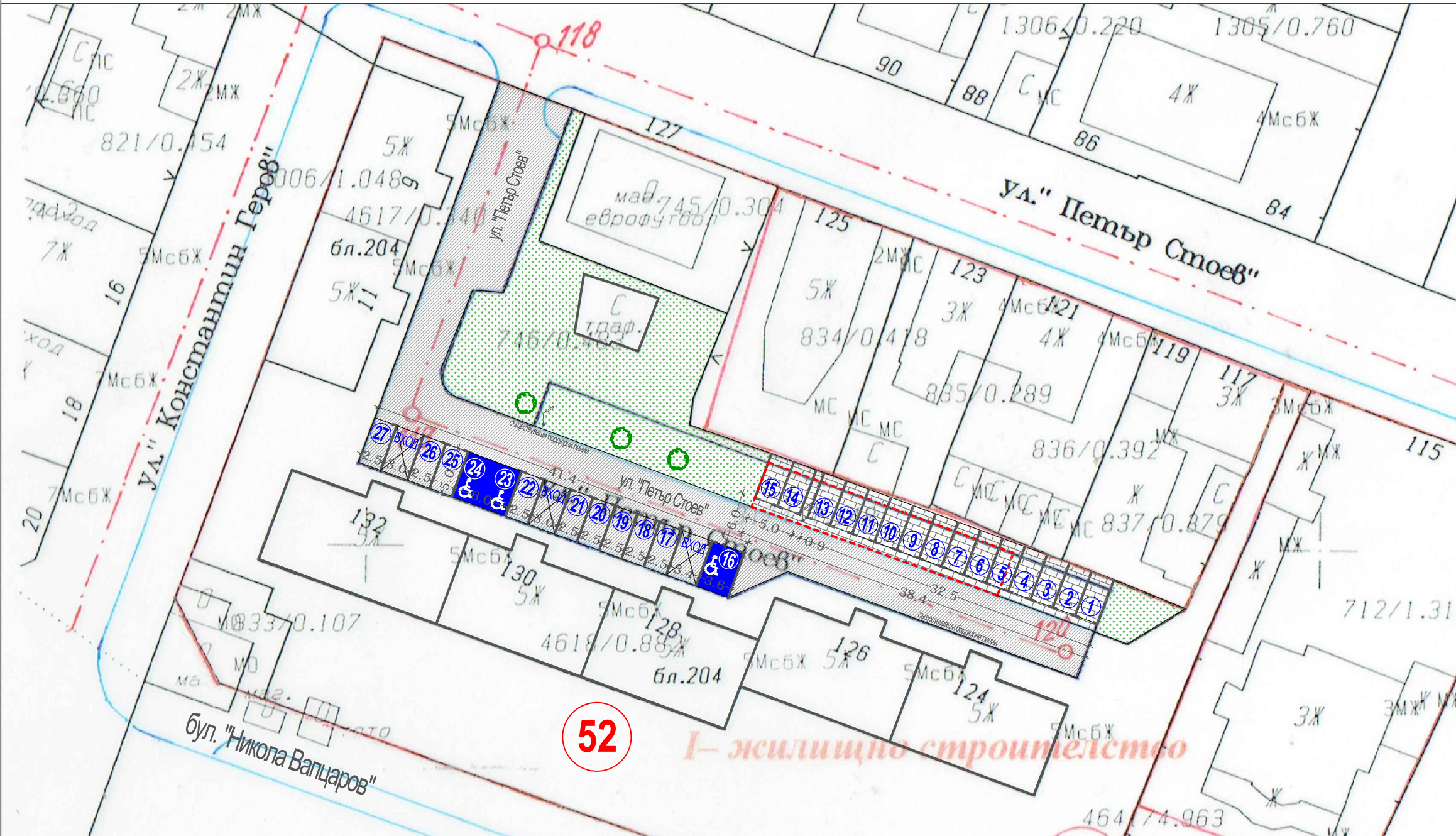


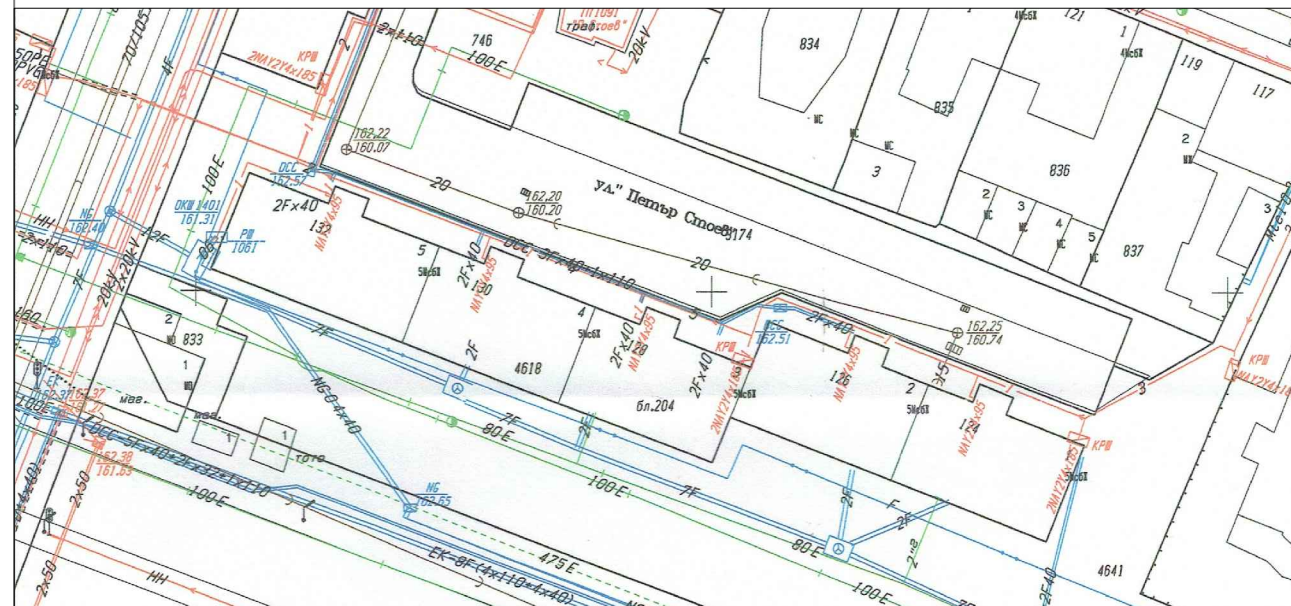
ТАБЛИЦА НА ПАРКОМЕСТАТА

№	1	2	3	4	5	6	7
ПЛОЩ /М²	12,5	12,5	12,5	12,5	12,5	12,5	12,5
№	8	9	10	11	12	13	14
ПЛОЩ /М²	12,5	12,5	12,5	12,5	12,5	12,5	12,5
№	15	16	17	18	19	20	21
ПЛОЩ /М²	12,5	18	12,5	12,5	12,5	12,5	12,5
№	22	23	24	25	26	27	
ПЛОЩ /М²	12,5	30	12,5	12,5	12,5	12,5	



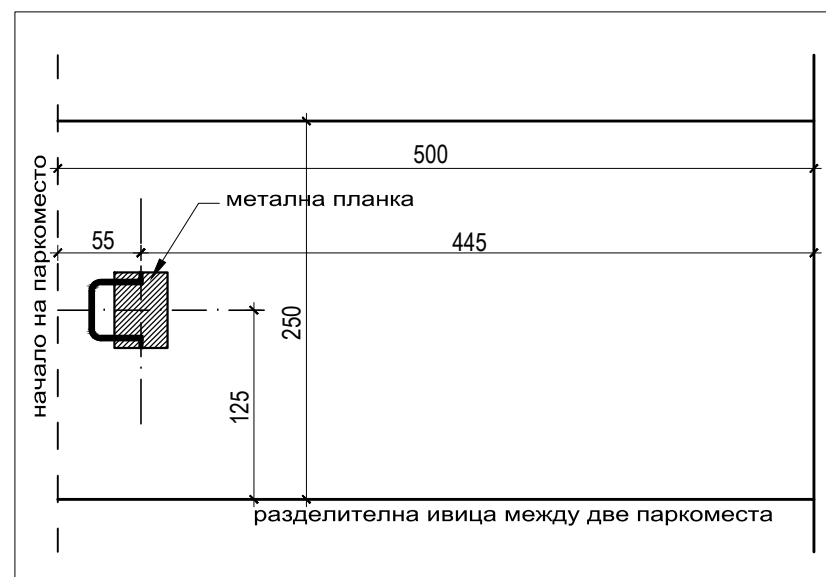
Извадка от кадастр на подземните проводни съоръжения

М 1:750



Детайл за разполагане на ограничителни скоби при перпендикулярно паркиране

М 1:50



На основание чл. 4 ал. 3 (в) от "Наредба за реда и условията за издаване на разрешения за ползване на място общинска собственост на територията на Община Пловдив", Заповеди № 17 ЗГА 5/21.02.2017 г., № 17 ЗГА 11/07.03.2017г. и № 18 ЗГА 8/20.06.2018 г. на Гл. архитект на Община Пловдив, Решение на РЕСУТ при Район „Южен“ - Община Пловдив, взето с Протокол № 7 по т. 1 от 22.04.2019 г.

## ОДОБРЯВАМ:

План - схема № ПХБС-52-01 за благоустрояване и обособяване на места за местодомуване на леко МПС по чл. 4 от НРУИРПМОСТОП в УПИ I - жилищно строителство, кв.52 по плана на кв."Христо Ботев-север", гр. Пловдив, бул."Никола Вапцаров" № 124-132, по означените в таблица номера и площ.

**АРХ. ДИМИТЪР БАХЧЕВАНОВ**  
 Главен архитект на Район „Южен“ 22.04.2019г.