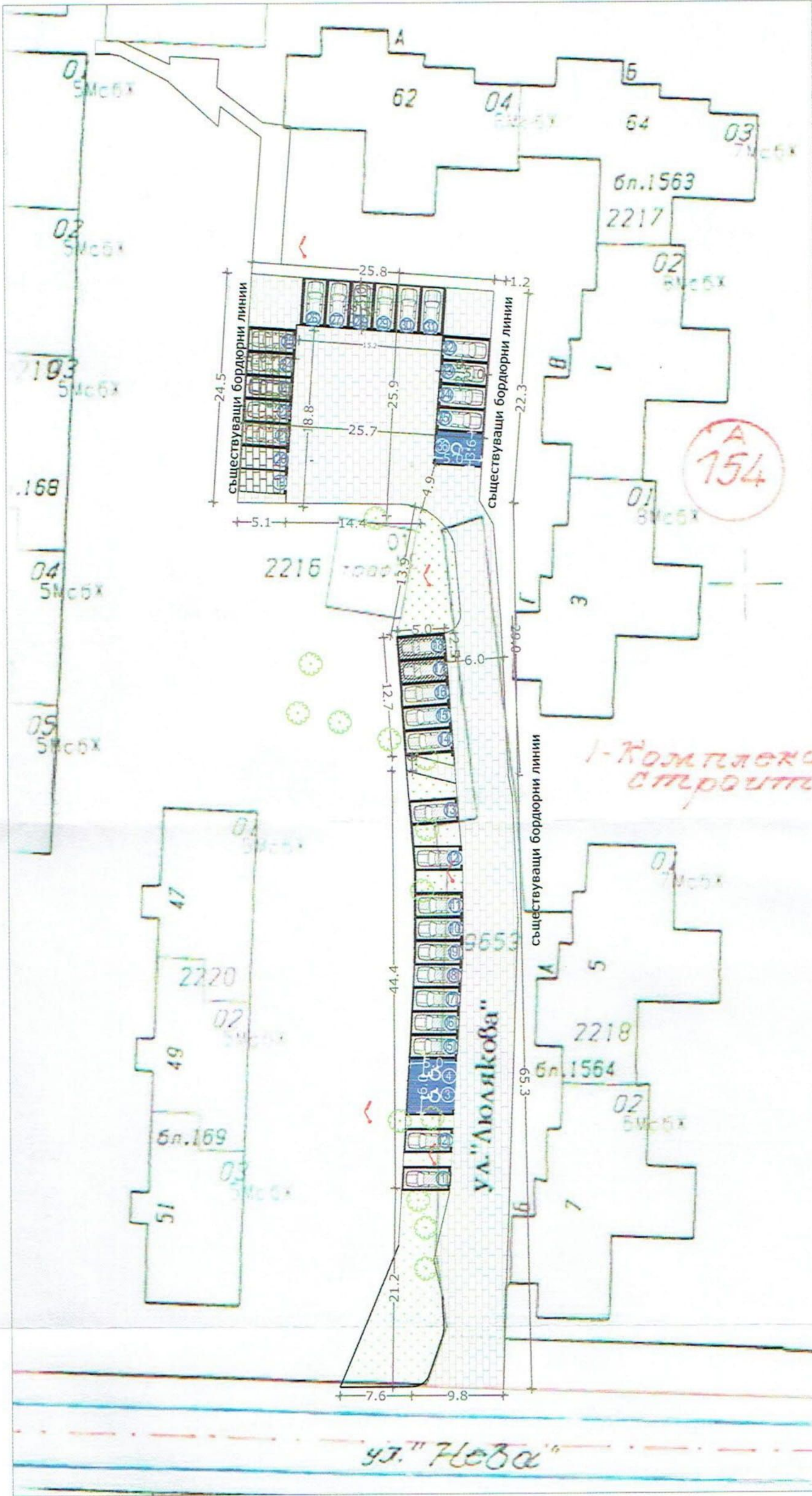


ПЛАН - СХЕМА № ПВСЮ-154а-02

за благоустрояване и обособяване на места за местодомуване на леко МПС в УПИ I - Комплексно жил. строителство, кв. 154 а по регул. план на кв. "Въстанически- юг", гр. Пловдив, ул. "Люлякова" №1-7

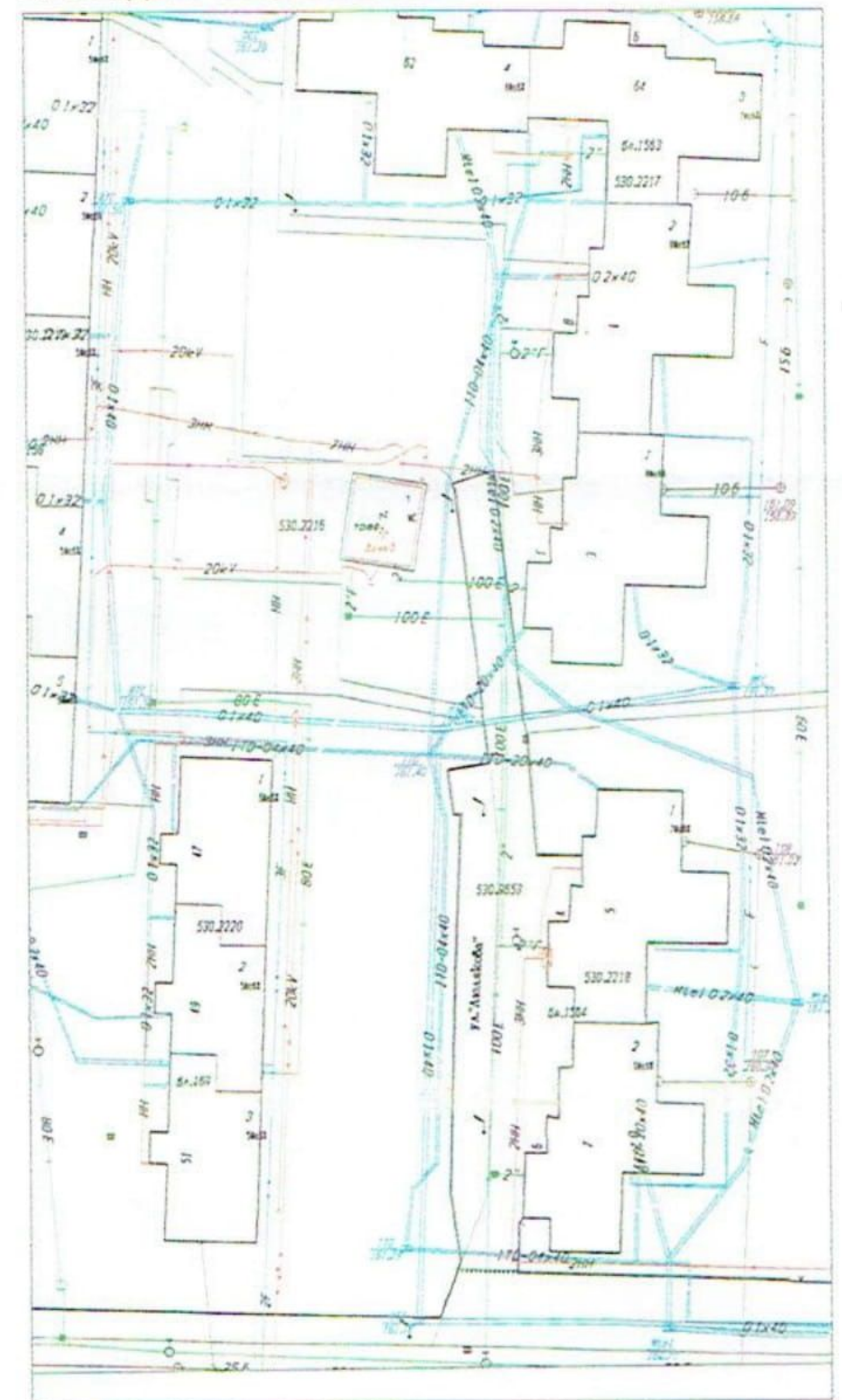


М 1:500

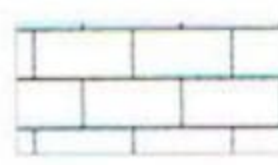


ТАБЛИЦА НА ПАРКОМЕСТАТА - 36 бр.

№	1	2	3	4	5
ПЛОЩ /M ²	12.5	12.5	30	12.5	
№	6	7	8	9	10
ПЛОЩ /M ²	12.5	12.5	12.5	12.5	12.5
№	11	12	13	14	15
ПЛОЩ /M ²	12.5	12.5	12.5	12.5	12.5
№	16	17	18	19	20
ПЛОЩ /M ²	12.5	12.5	12.5	12.5	12.5
№	21	22	23	24	25
ПЛОЩ /M ²	12.5	12.5	12.5	12.5	12.5
№	26	27	28	29	30
ПЛОЩ /M ²	12.5	12.5	12.5	12.5	12.5
№	31	32	33	34	35
ПЛОЩ /M ²	12.5	12.5	12.5	12.5	12.5
№	36				
ПЛОЩ /M ²	18				

ИЗВАДКА ОТ КАДАСТЪР НА ПОДЗМЕНИТЕ ПРОВОДИ И СЪОРЪЖЕНИЯ



М 1:1000

-  съществуваща настилка от пътни ивици
-  съществуваща настилка от асфалт
-  зелени площи