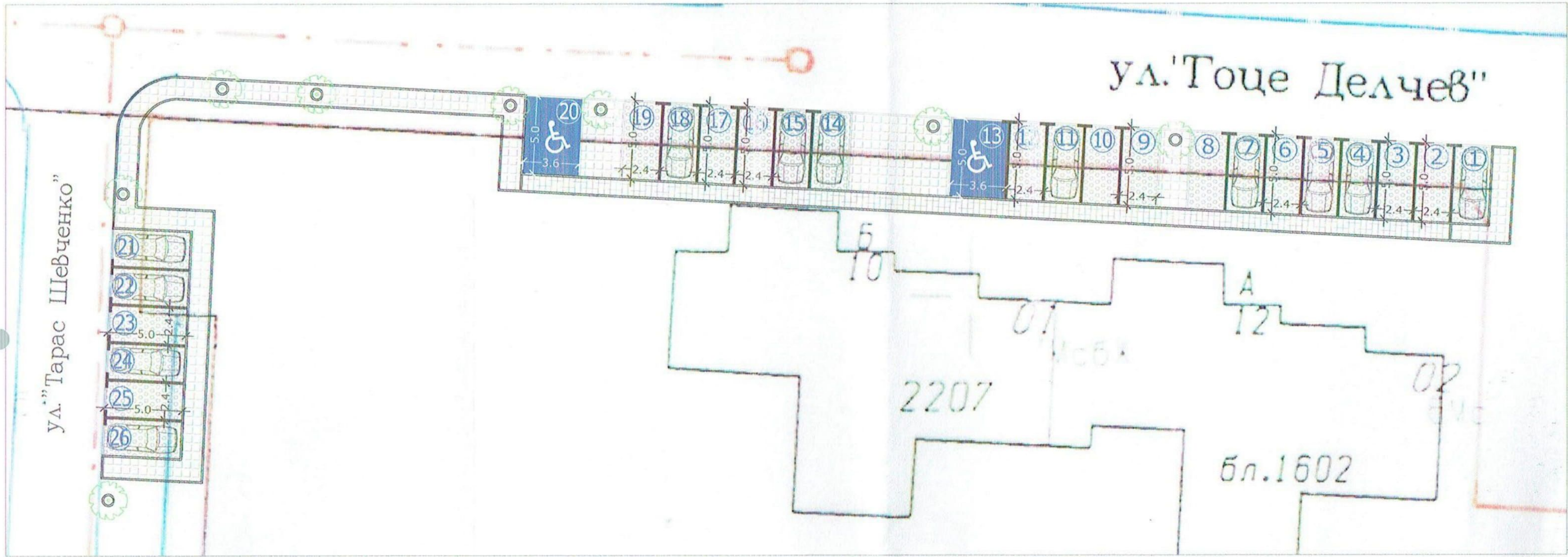


ПЛАН - СХЕМА № ПВСС-030-02

за благоустрояване и обособяване на места за местодомуване на леко МПС по чл. 4 от НРУИРПМОСТОП в улична регулация и УПИ I - Комплексно застрояване, кв. 30 по плана на кв. "Въстанически" - север, гр. Пловдив, ул. "Тарас Шевченко" и ул. "Гоце Делчев"

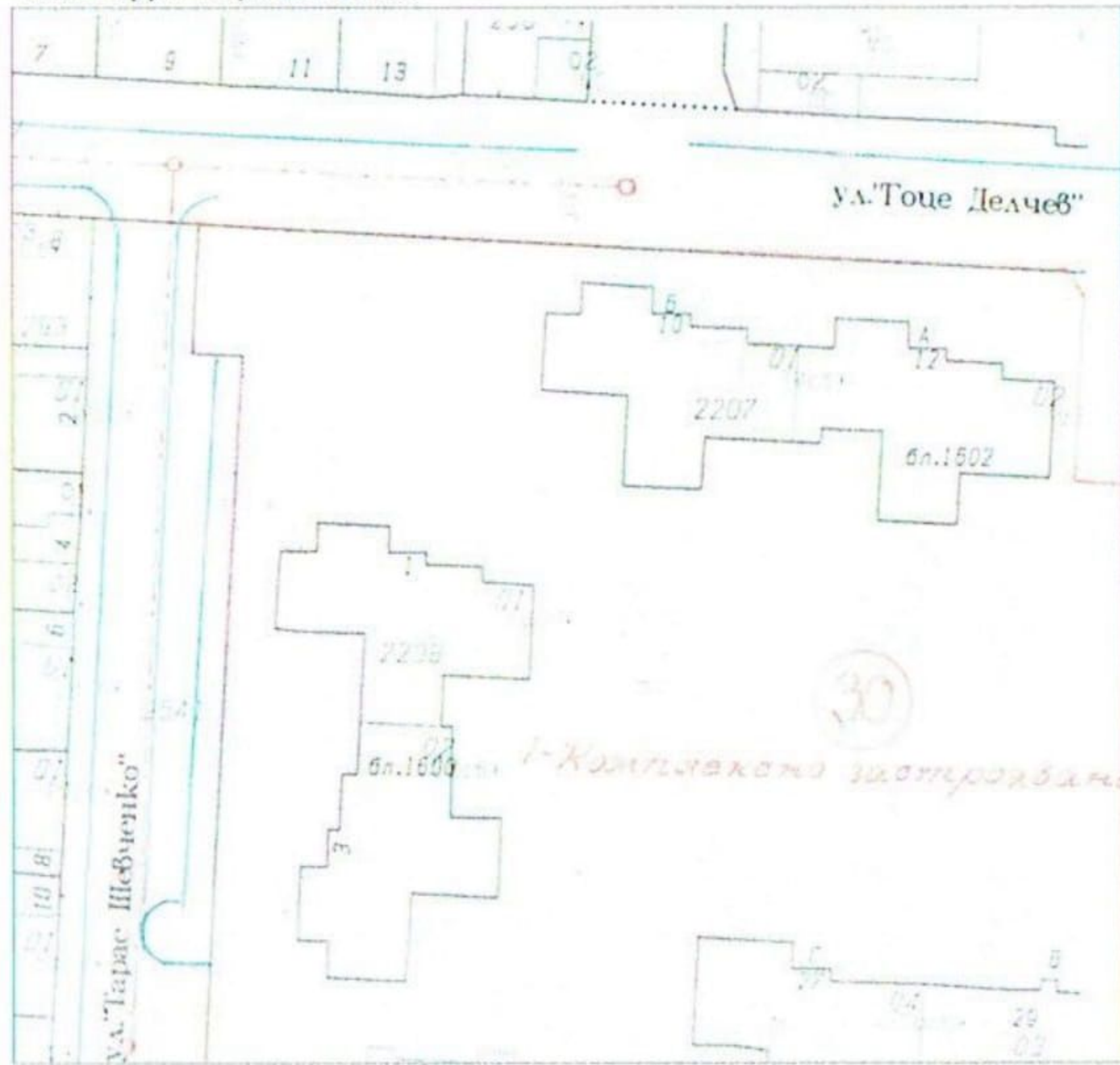


M 1:250

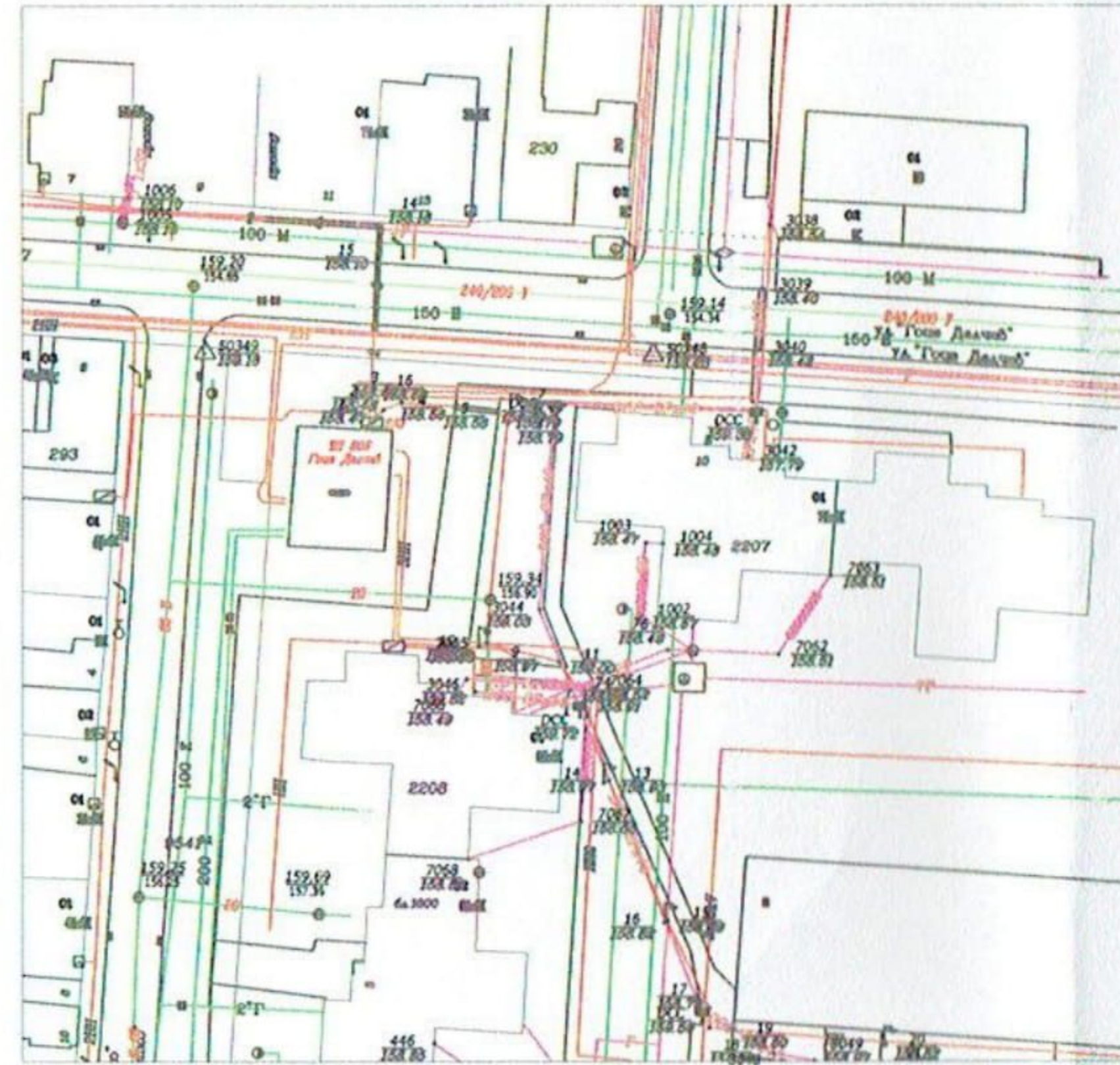
КОМБИНИРАНА СКИЦА ОТ КК НА ГР. ПЛОВДИВ, ОДОБРЕНА СЪС ЗАПОВЕД № РД-18-48/03.06.2009г. и РЕГУЛАЦИОННИЯ ПЛАН НА ЧАСТ ОТ КВ. 30 ПО ПЛАНА НА КВ. "ВЪСТАНИЧЕСКИ" - СЕВЕР, ГР. ПЛОВДИВ, ОДОБРЕН СЪС ЗАПОВЕД №450/15.06.1981г.

ИЗВАДКА ОТ КАДАСТЪР НА ПОДЗМЕНИТЕ ПРОВОДИ И СЪОРЪЖЕНИЯ

ТАБЛИЦА НА ПАРКОМЕСТАТА



M 1:1000



M 1:1000

№	1	2	3	4	5	6	7	8	9	10	11	12	13
площ /м²	12	12	12	12	12	12	12	12	12	12	12	12	18
№	14	15	16	17	18	19	20	21	22	23	24	25	26
площ /м²	12	12	12	12	12	12	18	12	12	12	12	12	12