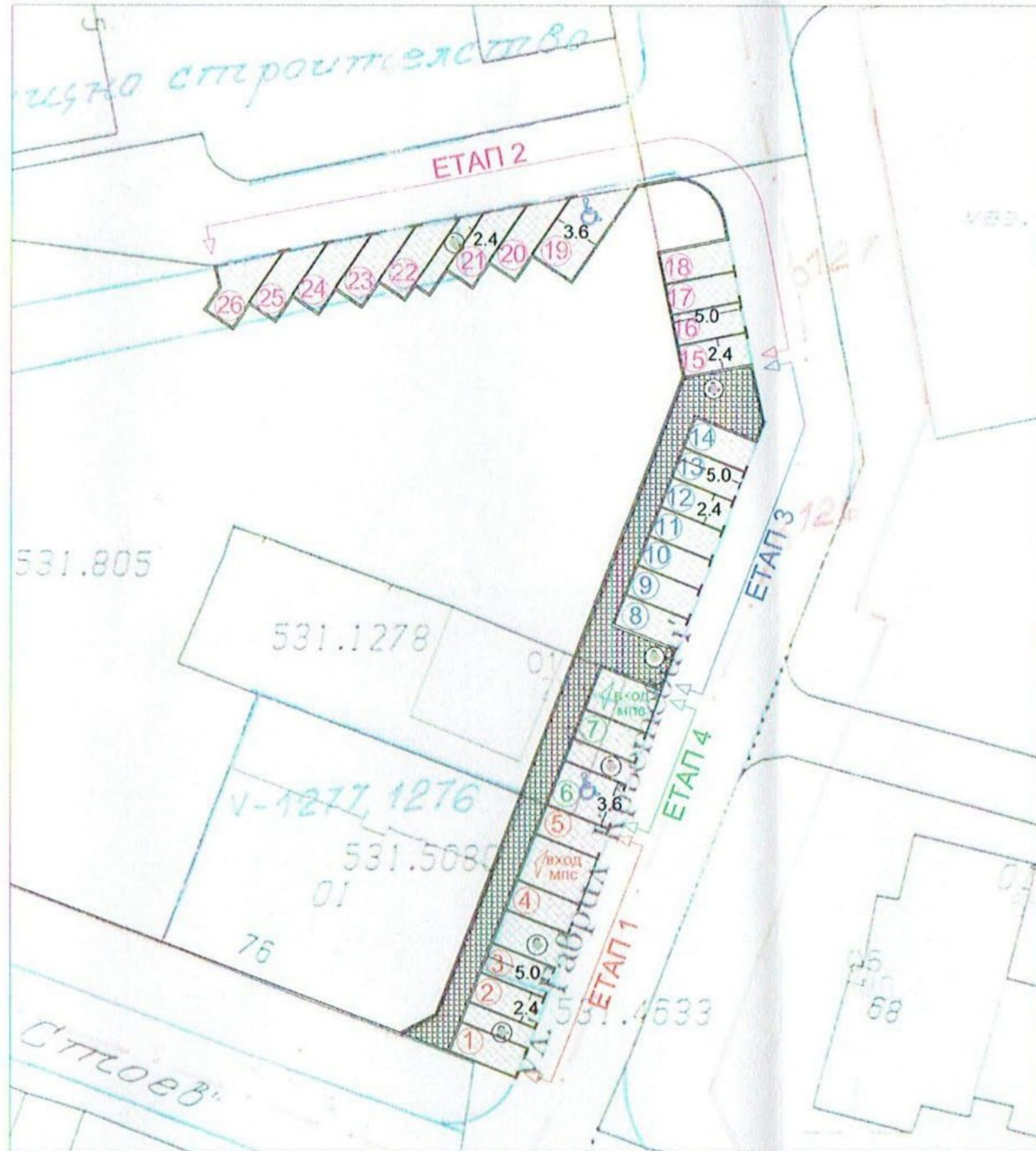


ПЛАН - СХЕМА № ПХБС-28-05

за благоустрояване и обособяване на места за местодомуване на леко МПС по чл. 4 от НРУИРПМОСТОП в УПИ I - жил.стр., кв. 28 по плана на кв. "Христо Ботев" - север, гр. Пловдив, ул. "Студенец" и ул. "Петър Стоев"

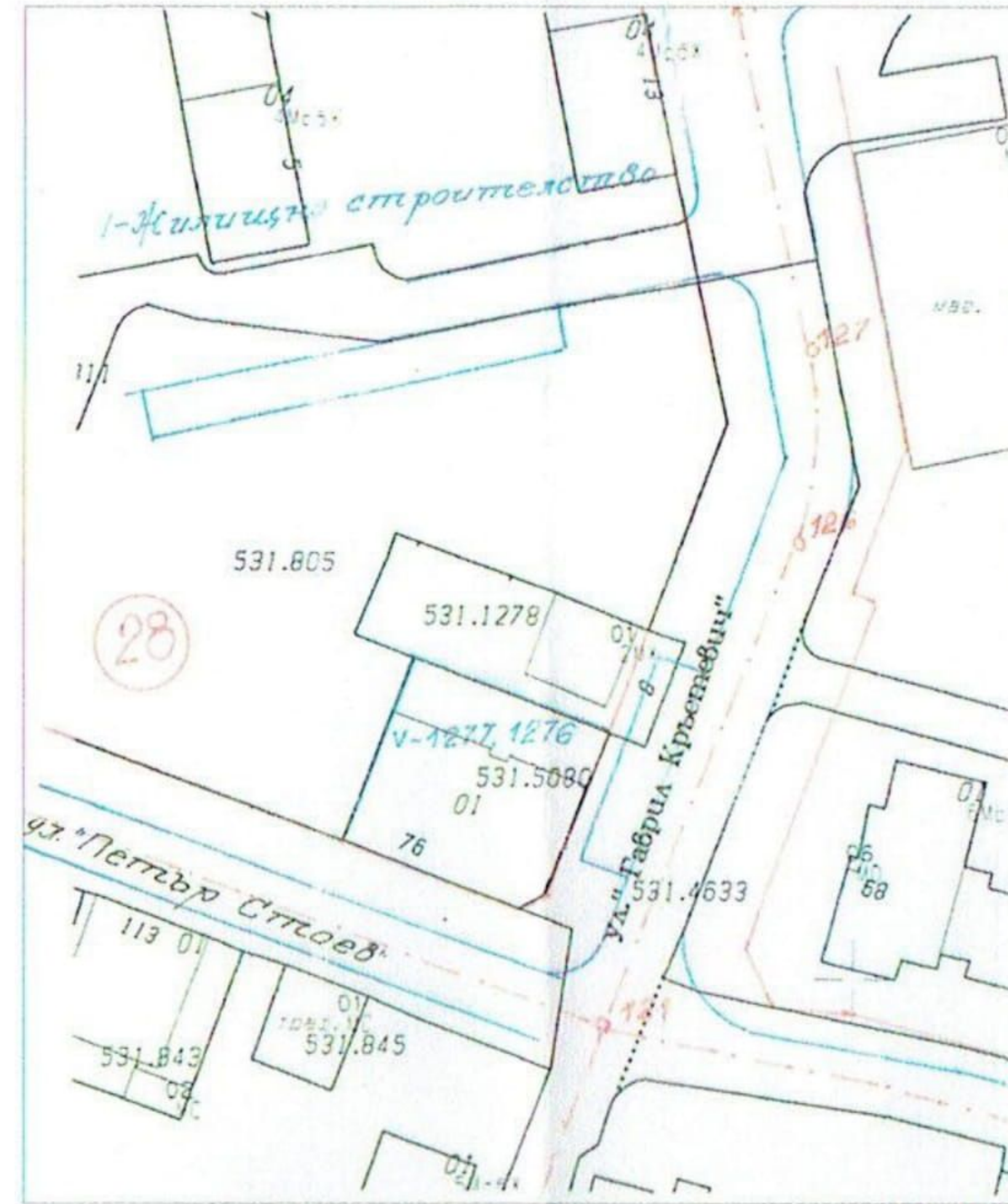


M 1:500

ТАБЛИЦА НА ПАРКОМЕСТАТА

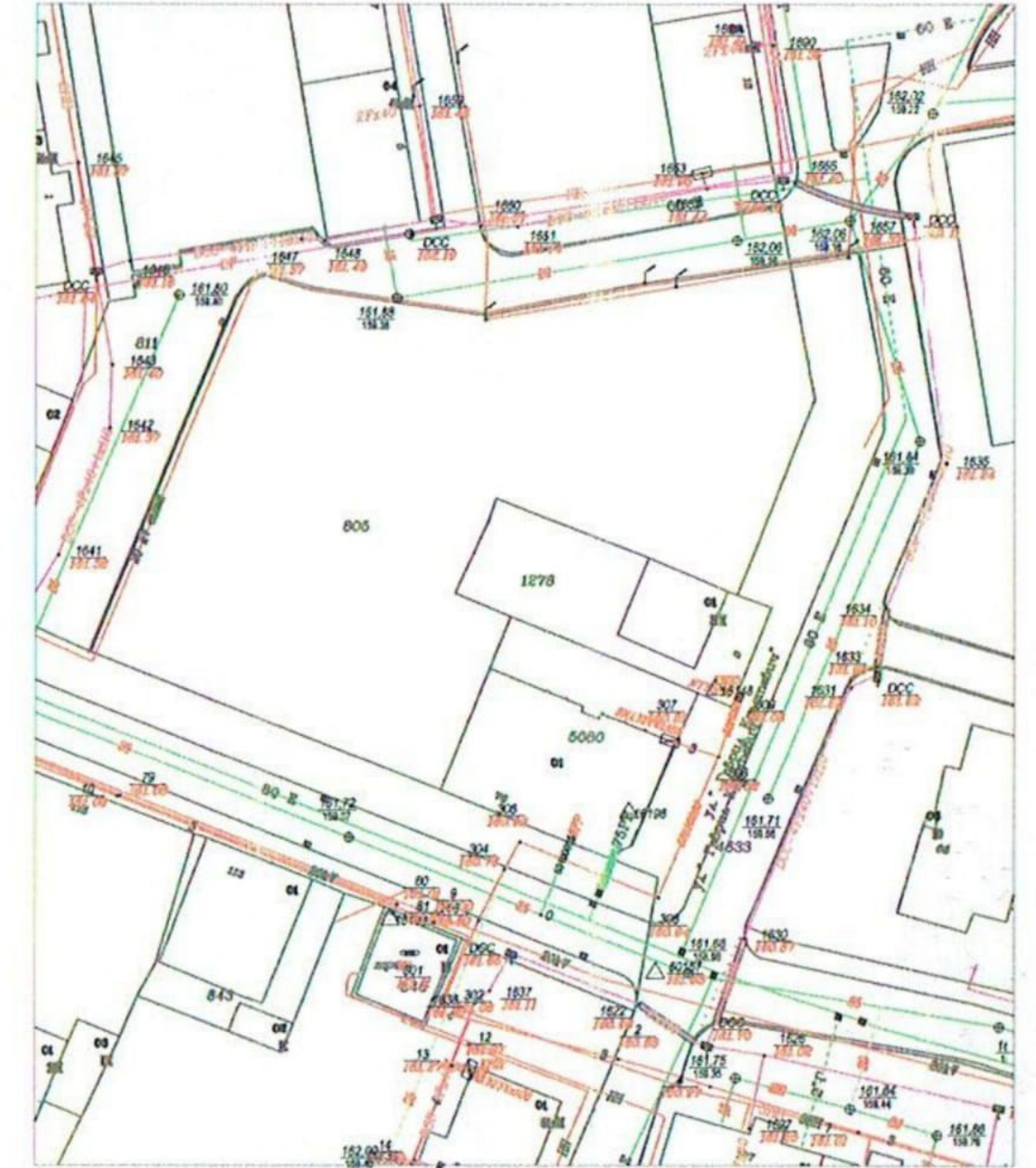
ЕТАП	№	1	2	3	4	5							
ЕТАП 1	№	1	2	3	4	5							
	площ /м²	12	12	12	12	12							
ЕТАП 2	№	15	16	17	18	19	20	21	22	23	24	25	26
	площ /м²	12	12	12	12	18	12	12	12	12	12	12	12
ЕТАП 3	№	8	9	10	11	12	13	14					
	площ /м²	12	12	12	12	12	12	12					
ЕТАП 4	№	6	7										
	площ /м²	18	12										

КОМБИНИРАНА СКИЦА ОТ КК НА ГР. ПЛОВДИВ, ОДОБРЕНА СЪС ЗАПОВЕД № РД-18-48/03.06.2009Г. И РЕГУЛАЦИОННИЯ ПЛАН НА ЧАСТ ОТ УПИ I - ЖИЛ.СТР. И ЧАСТ ОТ УЛИЧНА РЕГУЛАЦИЯ ПО УЛ. "ГАВРАИЛ КРЪСТЕВИЧ", КВ. 28 ПО ПЛАНА НА КВ. "ХРИСТО БОТЕВ" - СЕВЕР, ГР. ПЛОВДИВ, ОДОБРЕН СЪС ЗАПОВЕДИ №1043/15.11.1984Г. И № 110А2435/20.09.2011Г.



M 1:1000

ИЗВАДКА ОТ КАДАСТЪР НА ПОДЗМЕНИТЕ ПРОВОДИ И СЪОРЪЖЕНИЯ



M 1:1000