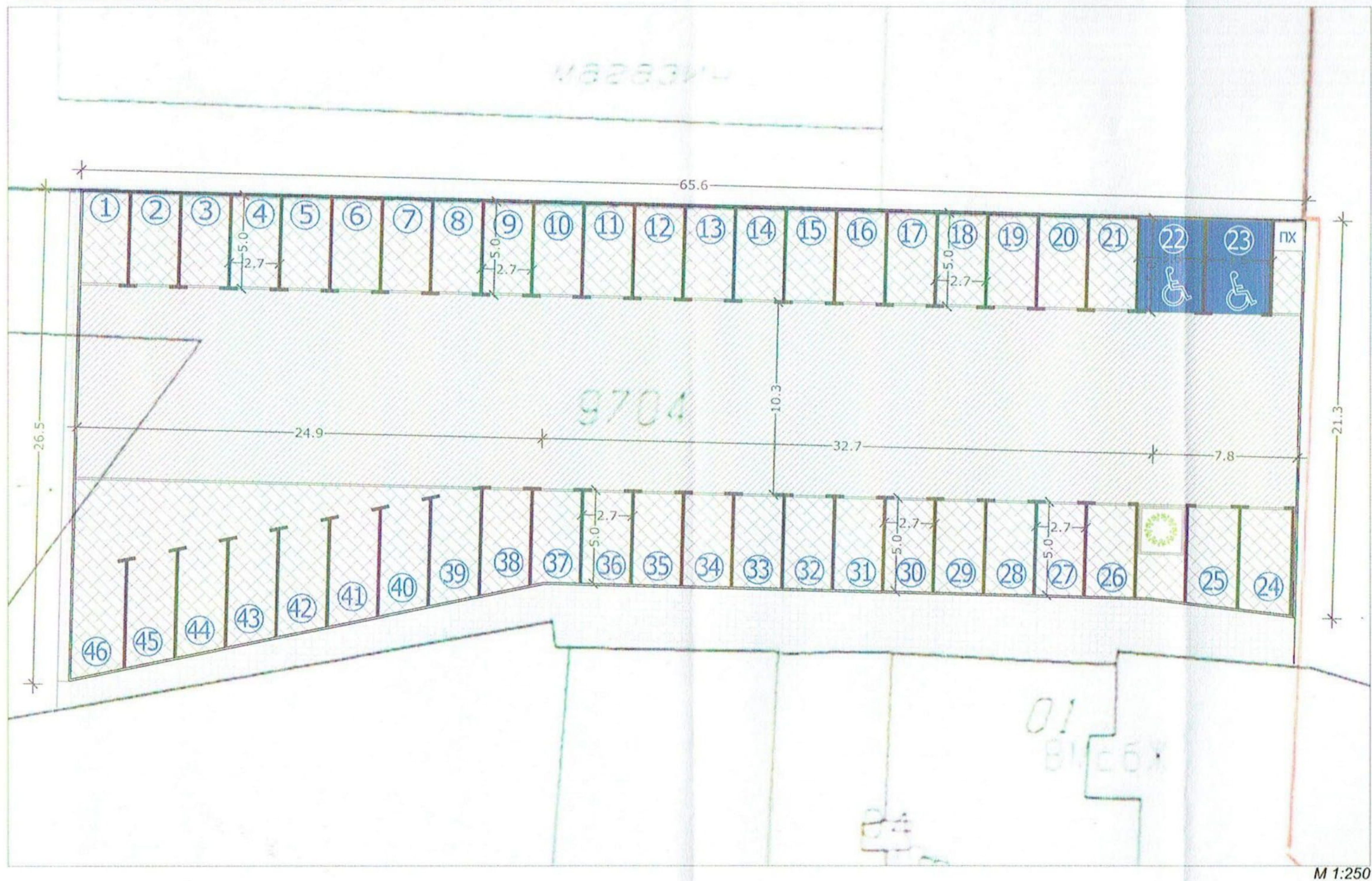


ПЛАН - СХЕМА № ПВСЮ-37-08

за благоустрояване и обособяване на места за местодомуване на леко МПС по чл. 4 от НРУИРПМОСТОП в УПИ I - комплексно застрояване, кв. 37 по плана на кв. "Въстанически" - юг, гр. Пловдив, ул. "Пере Тошев"

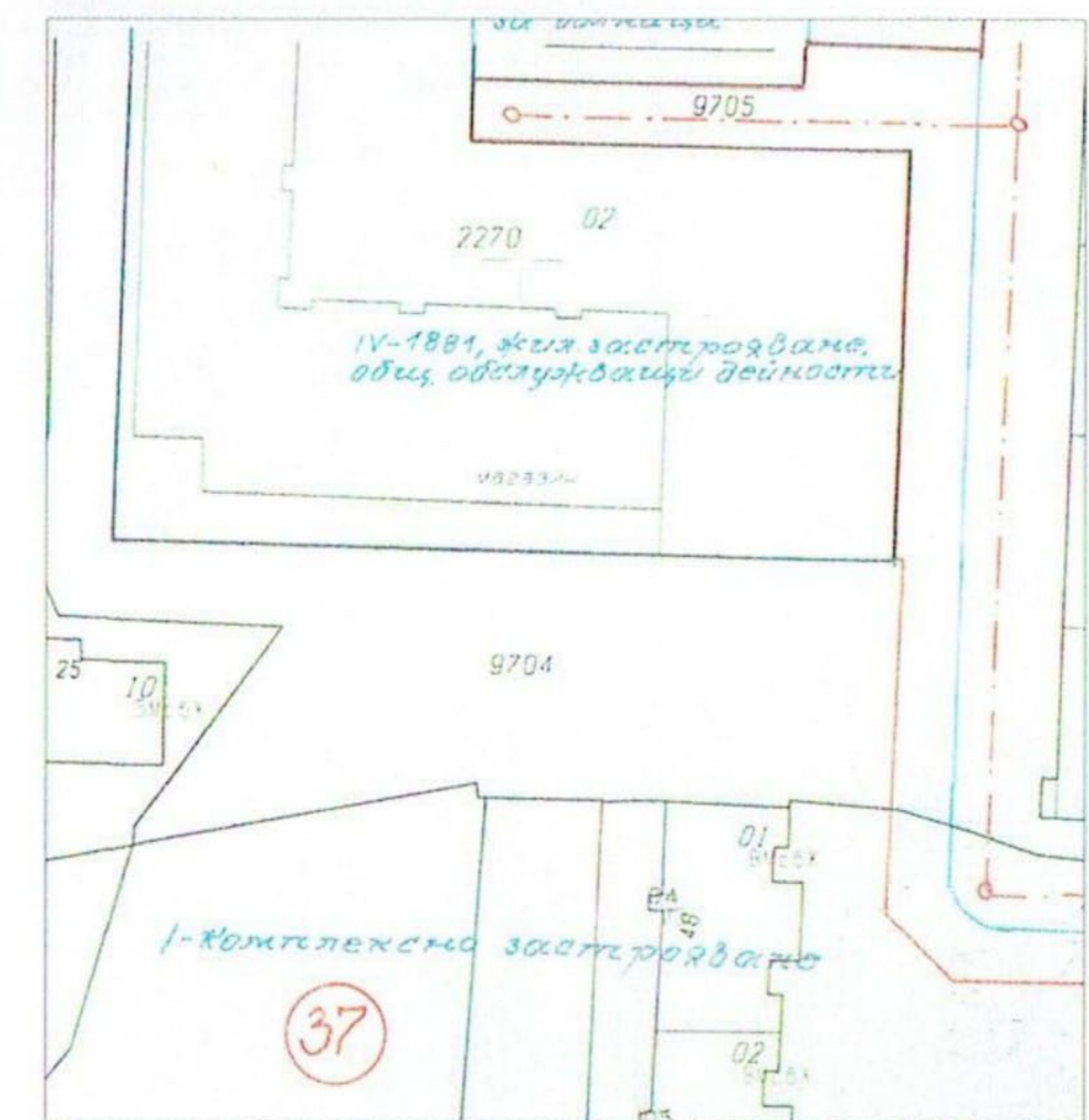


М 1:250

ТАБЛИЦА НА ПАРКОМЕСТАТА

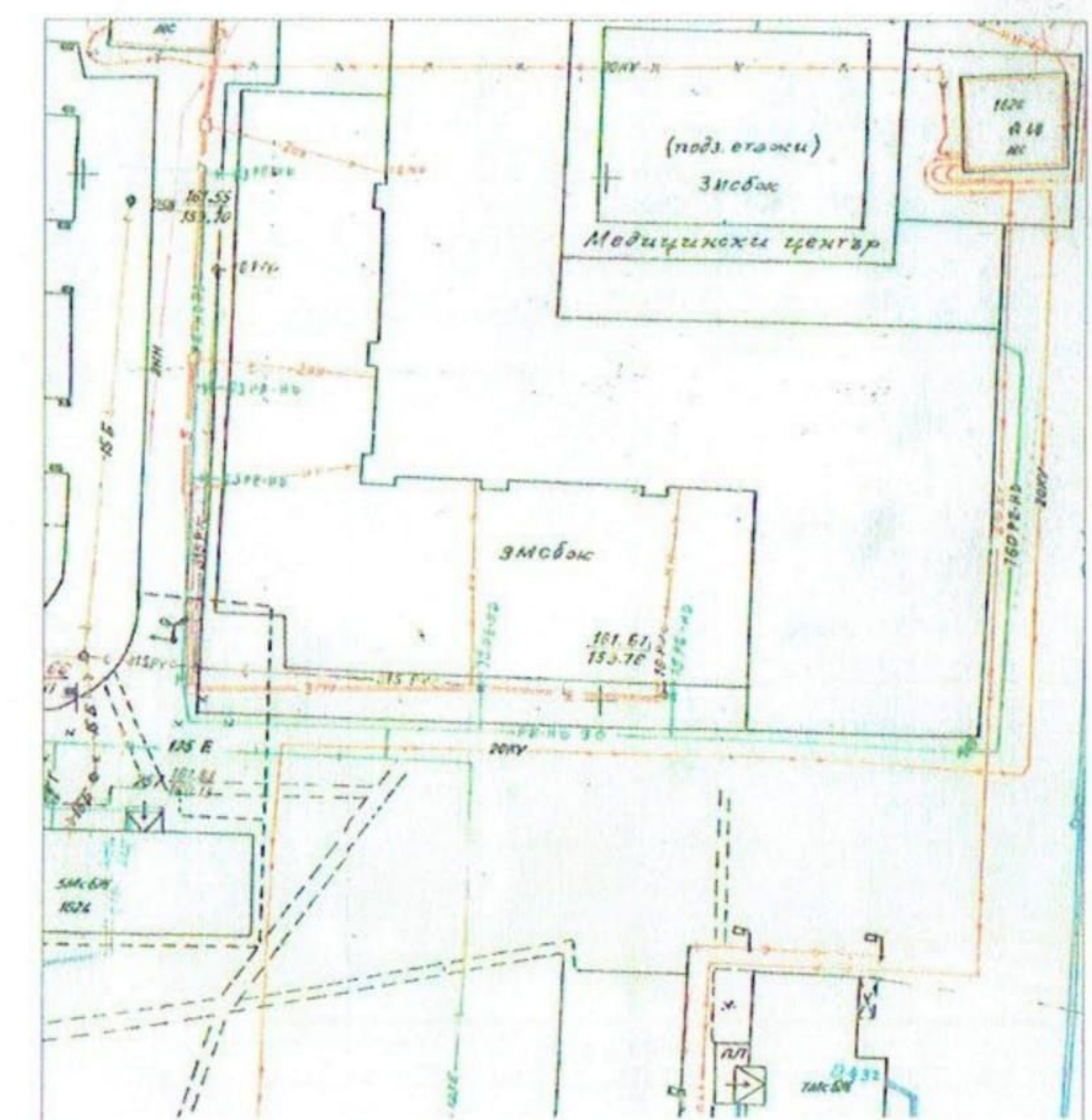
№	1	2	3	4	5	6	7	8	9	10	11	12
площ /м²	13.5	13.5	13.5	13.5	13.5	13.5	13.5	13.5	13.5	13.5	13.5	13.5
№	13	14	15	16	17	18	19	20	21	22	23	
площ /м²	13.5	13.5	13.5	13.5	13.5	13.5	13.5	13.5	13.5	18	18	
№	24	25	26	27	28	29	30	31	32	33	34	35
площ /м²	13.5	13.5	13.5	13.5	13.5	13.5	13.5	13.5	13.5	13.5	13.5	13.5
№	37	38	39	40	41	42	43	44	45	46		
площ /м²	13.5	13.5	13.5	13.5	13.5	13.5	13.5	13.5	13.5	13.5		

КОМБИНИРАНА СКИЦА ОТ КК НА ГР. ПЛОВДИВ, ОДОБРЕНА СЪС ЗАПОВЕД № РД-18-48/03.06.2009Г. И РЕГУЛАЦИОННИЯ ПЛАН НА ЧАСТ ОТ УПИ I - КОМПЛ. ЗАСТРОЯВАНЕ, КВ. 37 ПО ПЛАНА НА КВ. "ВЪСТАНИЧЕСКИ" - ЮГ, ГР. ПЛОВДИВ, ОДОБРЕН СЪС ЗАПОВЕД №450/15.06.1981г. И ЗАПОВЕД № ОА-698/22.04.2005г.



М 1:1000

ИЗВАДКА ОТ КАДАСТЪР НА ПОДЗМЕНИТЕ ПРОВОДИ И СЪОРЪЖЕНИЯ



М 1:1000